






**תכנית מספר 10038**  
**נספח מספר 1**

תיאום תשתיות תכניות ארציות ומחוזיות

**מקרא**

-  גבול התכנית, גבול שיפוט העיר
-  העיר העתיקה
-  תחום העיר ההיסטורית ואזורי שימור
-  אזורים המיועדים להתחדשות עירונית
-  הרכבת הקלה - קו אדום

**קנה מידה : 1:15000**

עדכון: 30.3.2014

*Handwritten signature and date: 8.7.14*

